

CORREZIONE REFUSO nella Componente Geologica del PGT 2014

Premessa

Il presente procedimento è finalizzato alla correzione di un refuso nella digitalizzazione di un tratto del reticolo idrico e dei conseguenti vincoli e classi di fattibilità erroneamente definite per esso.

Le carte modificate sono:

- Carta dei Vincoli (All. B)
- Carta della Fattibilità Geologica per le Azioni di Piano (All. D)

Il reticolo idrico è definito dal Documento di Polizia Idraulica redatto da Idrapatrimonio S.p.A. (pre 2008), un estratto della carta raffigurante il reticolo e le fasce di rispetto è riportato di seguito in Fig. 1.

Il dettaglio dell'area in esame e oggetto di correzione è raffigurata nel box di dettaglio in Fig. 1. Si segnala che il Rio della Cavetta (RIM) proveniente da nord si immette nel Torrente Cava (RIP – MB012) correndo lungo una singola opera idraulica con direzione est-ovest adiacente al tratto privato di via L. Pasteur.

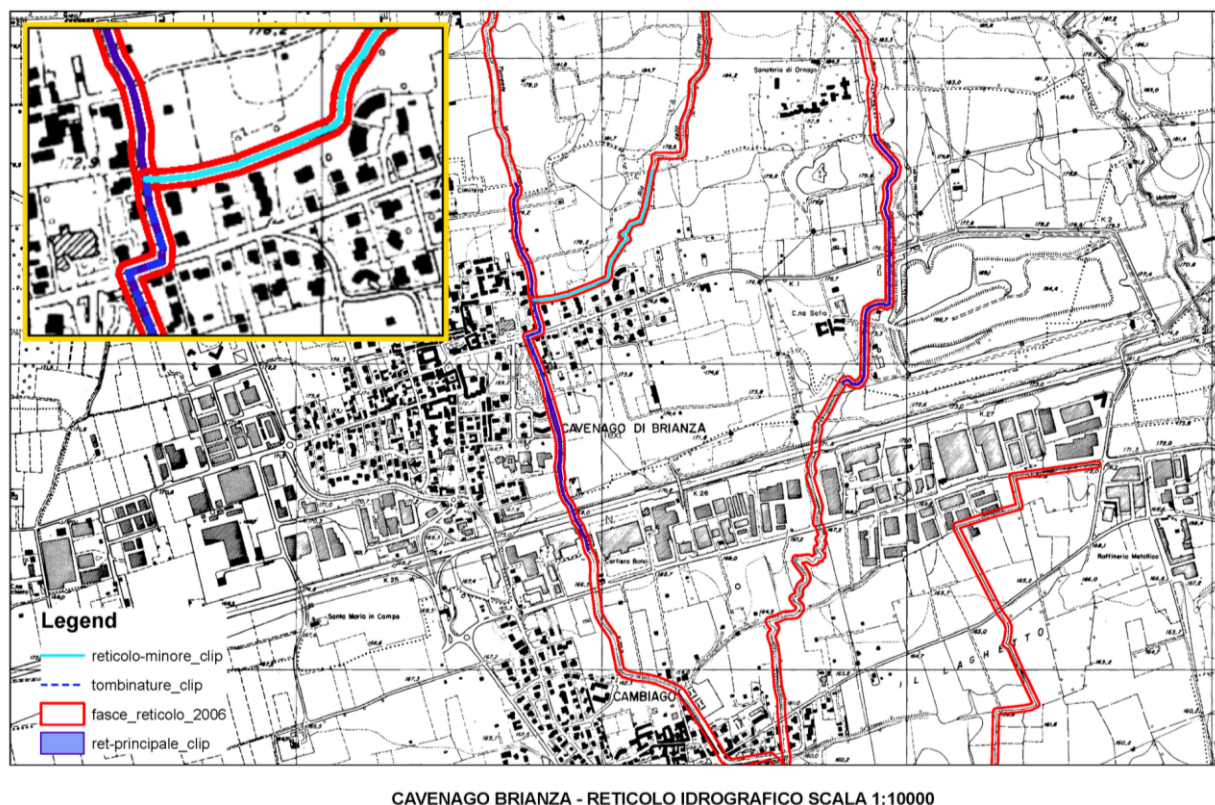


Fig. 1 – Mappa del reticolo idrico minore e delle fasce di rispetto – Idrapatrimonio S.p.A., – Dettaglio sull'area in esame.



Carta dei Vincoli

All'interno della Carta dei Vincoli del PGT 2014 (mappa a sinistra in Fig. 2) un tratto di reticolo tombinato è stato erroneamente digitalizzato e di conseguenza anche la relativa fascia di rispetto di 10 metri.

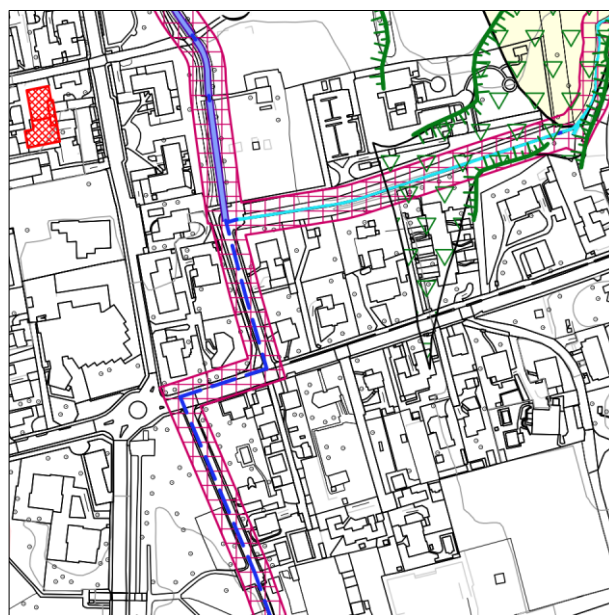
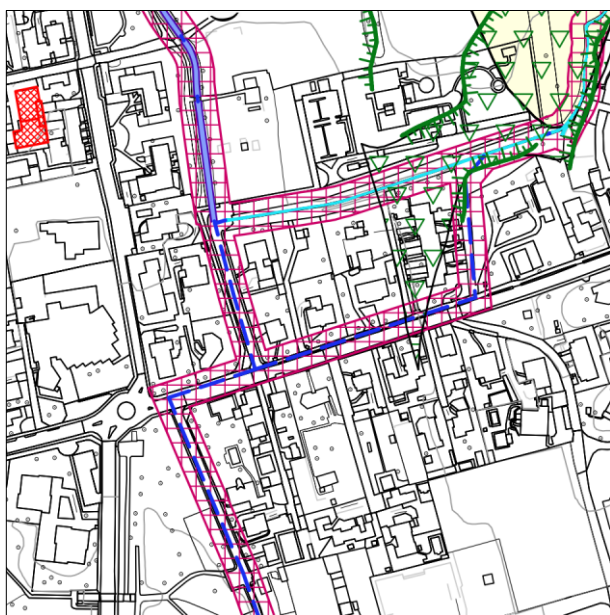
Il tratto erroneamente disegnato (linea blu tratteggiata) parte dal Rio della Cavetta, corre verso sud per circa 90 metri, devia a ovest lungo via A. Manzoni per poi immettersi nel Torrente Cava.

Questo tratto tombinato non è classificato da IdrapATRIMONIO né come reticolo idrico principale e né come reticolo idrico minore, di conseguenza viene eliminato. La nuova Carta dei Vincoli allegata alla presente relazione (All.B – Rev.2024) è riportata in dettaglio in Fig. 2 (mappa a destra) per evidenziare la correzione apportata rispetto al PGT 2014.

Estratto di dettaglio della CARTA DEI VINCOLI (All. B)

PGT 2014

Correzione refuso - Rev. 2024



Legenda

Vincoli di polizia idraulica - a cura di DRAPATRIMONIO s.p.a.

Reticolo idrico minore di competenza comunale
- d.g.r. 25 gennaio 2002, n.7/7868 e successive modificazioni

Fascia di rispetto di 10 metri
Rio della Cavetta

Reticolo idrico principale di competenza regionale

Rio Vallone (MB013)
Torrente e derivatore Cava (MB012)

Reticolo idrico: tratto tombato
Rio Pissanegra (MB015)

Ulteriori vincoli

Area e limite Parco del Rio Vallone

Orli di terrazzo (definiti sulla base cartografica di dettaglio)
Art.11 Elementi Geomorfologici

Elementi di pregio geomorfologico e geopedologico (Valli Cavetta, Pissanegra e Rio Vallone)

Aree industriali per trasformazioni d'uso, verifica secondo D.L. 3/04/06 n. 152 Titolo V - parte Quarta - Siti contaminati. Valori di riferimento: TAB 1 - colonne A e B - Allegato 5 del Titolo V

Fig. 2 – Estratto di dettaglio della Carta dei Vincoli del PGT prima e dopo la correzione effettuata.



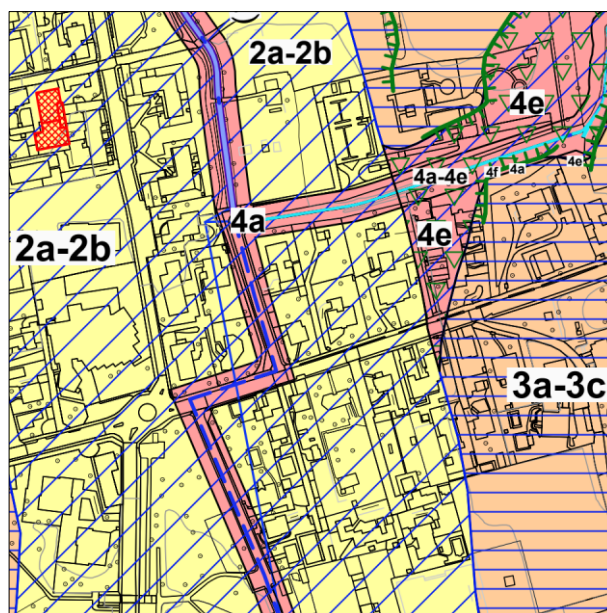
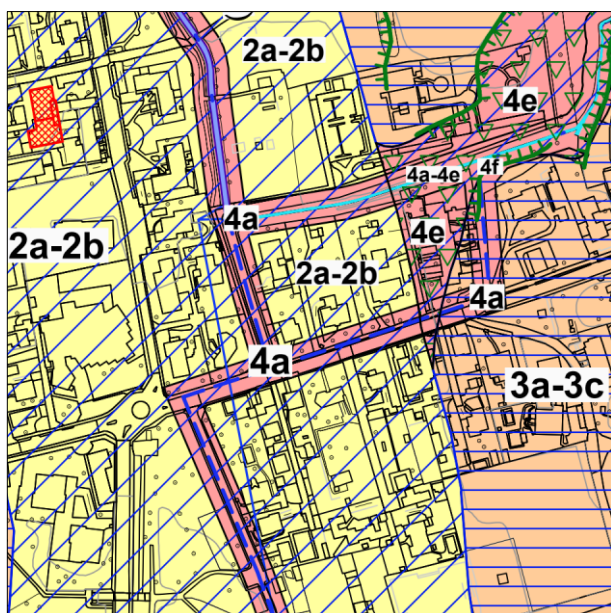
Carta della Fattibilità per le Azioni di Piano

La rimozione effettuata della suddetta fascia di rispetto implica la correzione della Carta della Fattibilità per le Azioni di Piano, la quale definisce le fasce di rispetto di RIP e RIM con Classe di Fattibilità 4a. In Fig. 3 sono riportate le carte in dettaglio prima e dopo la rimozione del tratto tombinato. La nuova Carta della Fattibilità è allegata alla presente relazione (All.D – Rev.2024).

Estratto di dettaglio della CARTA DELLA FATTIBILITÀ GEOLOGICA PER LE AZIONI DI PIANO (All. D)

PGT 2014

Correzione refuso - Rev. 2024



Legenda

INDICAZIONI SULLA FATTIBILITÀ GEOLOGICA

Classe 2 (gialla) - Fattibilità con modeste limitazioni

- 2a** Settori con moderata capacità portante e ridotto grado di copertura
- 2b** Settori con permeabilità relativamente più elevata con valori di soggiacenza dell'ordine di 20 metri

Classe 3 (arancione) - Fattibilità con consistenti limitazioni

- 3a** Settori con ridotta capacità portante (terreni limo-argillosi nei primi 2-4 metri)
- 3c** Settori con acqua di ritenzione nei livelli ferrizzati

Classe 4 (rossa) - Fattibilità con gravi limitazioni

- 4a** Reticolo idrografico minore di competenza comunale D.g.r. 25/01/02 n. 777868 e successive modificazioni fascia di rispetto = 10 metri R.D. 523/1904
- 4e** Settori con scarsa protezione superficiale (Rio della Cavetta, Pisanegra e Vallone)
- 4f** Elementi di pregio geomorfologico orli di terrazzo

Sigla	SCENARIO PERICOLOSITÀ SISMICA LOCALE	EFFETTI	CLASSE DI PERICOLOSITÀ SISMICA
Z2	Zone con terreni di fondazione particolarmente scadenti (riporti poco addensati)	Cedimenti	H2 - livello di approfondimento 3'
Z4a	Zona di fondovalle con presenza di depositi alluvionali e/o fluvio-glaciali granulari e/o coesivi	Amplificazioni litologiche e geometriche	H2 - livello di approfondimento 2'
Z4d	Zona con presenza di argille residuali e terre rosse di origine eluvio-colluviale		

Fig. 3 - Estratto di dettaglio della Carta della Fattibilità per le azioni di piano del PGT prima e dopo la correzione effettuata.

