

Protocollo di intesa istituzionale ai sensi dell'art.34 delle norme del PTCP

Provincia di Monza e della Brianza
Il Direttore del Settore Territorio e Ambiente





Comune di Cavenago di Brianza
Ufficio Tecnico

TAVOLA 4: Suolo libero - Progetto per il paesaggio





Scala: varie

Data: febbraio 2023








Qualificazione del suolo libero o da rinaturalizzare

-  Giardino di pertinenza RSA (6.460 mq)
-  Verde urbano (28.250 mq)
-  Verde privato (1.000 mq)
-  Area in Rete Verde da mantenere a suolo permeabile

Interventi

-  Deimpermeabilizzazione e rinaturalizzazione (2250 mq)
-  Rimboschimento (5200 mq)
-  Fascia arborea
-  Completamento percorso ciclopeditonale

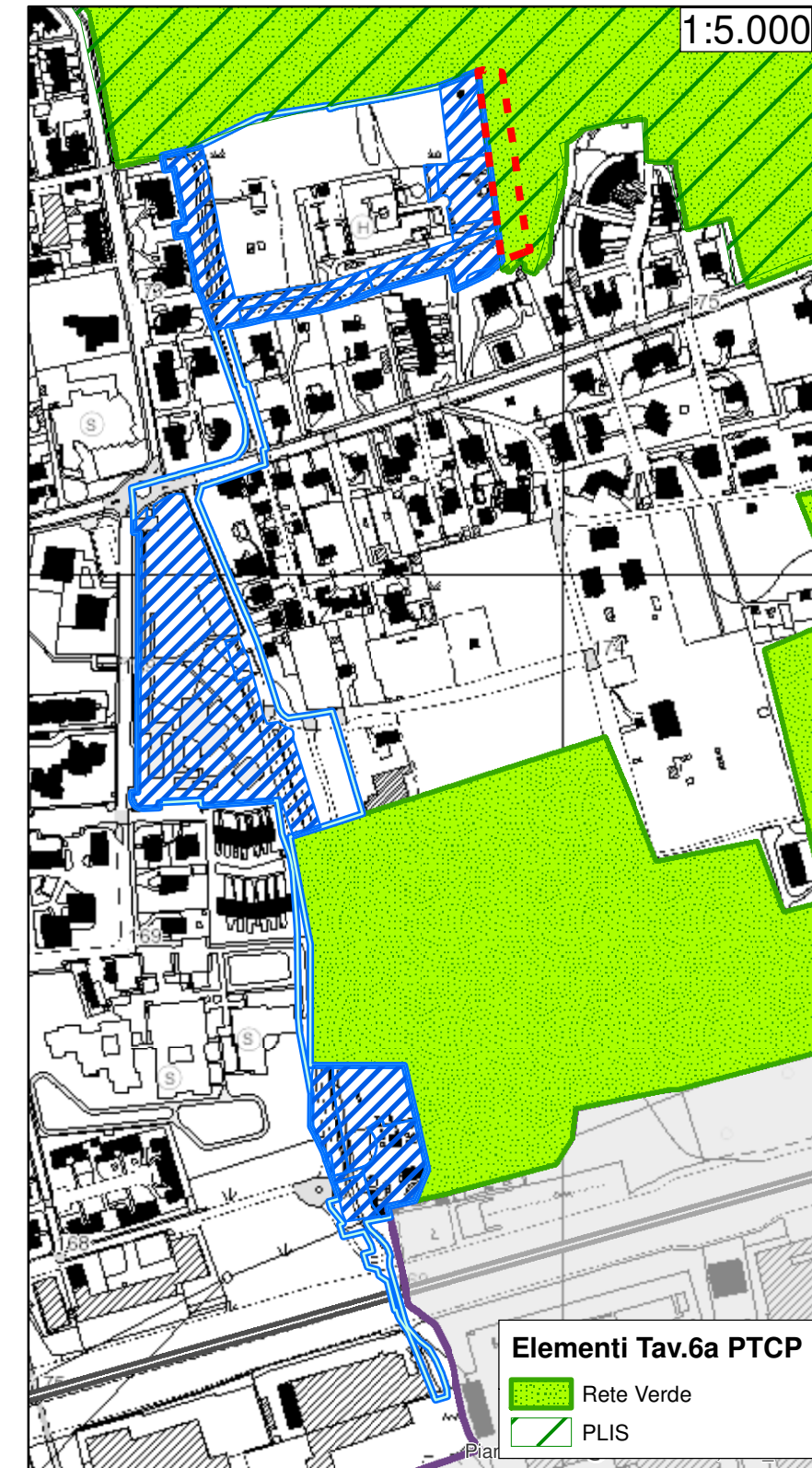
Elementi di contesto da PGT

-  Aree a verde
-  Aree agricole
-  Fascia rispetto corsi d'acqua 10m (RD 523/1904)
-  Orli di terrazzo
-  Percorsi ciclopeditonali esistenti
-  Percorsi ciclopeditonali di progetto
-  PLIS Parco Agricolo Nord Est

-  Estensione Rete Verde (35.650 mq)

Ambito d'intesa

-  AIP in intesa
-  Area in Rete Verde



Elementi Tav.6a PTCP

-  Rete Verde
-  PLIS